
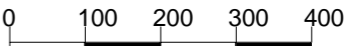



Geobasisdaten: © Bayerische Vermessungsverwaltung (www.geodaten.bayern.de) 2015

Legende
 Ausbaubereiche
 Vorl. Erschließungsgebiet

Bearbeitet von:
 IK-T
 27.06.2016

Maßstab 1 : 10000


Blatt: 1



Breitbandversorgung Stadt Laufen
 Vorläufige Erschließungsgebiete
 Karte zum Auswahlverfahren - Detail 3

Projekt:
 LAUFEN02
 Typ: Auswahlverfahren

IK-T Innovative
 Kommunikations-
 Technologien
 IK-T Manstorfer und Hecht
 Margaretenstraße 15
 93047 Regensburg

