




Geobasisdaten: © Bayerische Vermessungsverwaltung (www.geodaten.bayern.de) 2015

**Legende**  
 Ausbaubereiche  
 Vorl. Erschließungsgebiet

Bearbeitet von:  
 IK-T  
 27.06.2016

Maßstab 1 : 3000  


Blatt: 1



Breitbandversorgung Stadt Laufen  
 Vorläufige Erschließungsgebiete  
 Karte zum Auswahlverfahren - Detail 4

Projekt:  
 LAUFEN02  
 Typ: Auswahlverfahren

**IK-T** Innovative  
 Kommunikations-  
 Technologien  
 IK-T Manstorfer und Hecht  
 Margaretenstraße 15  
 93047 Regensburg

